

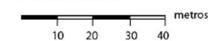


- A - Igreja de São Gonçalo tombada pela RES.SC S/N/71 de 20 de setembro de 1971
- B - Círculo Esotérico da Comunhão do Pensamento tombado pela RES.SC 19/10 de 25/03/10
- C - Antiga estação de bonde tombada pela RES.17/CONPRESP/07



Norte




Escala Gráfica



PREFEITURA DO MUNICÍPIO DE SÃO PAULO



**Legenda**

-  Imóveis protegidos
-  Imóveis com diretrizes específicas conforme RES /
-  Perímetro da A.E regulamentada dos imóveis protegidos

**DPH** DEPARTAMENTO DO PATRIMÔNIO HISTÓRICO  
 DIVISÃO DE PRESERVAÇÃO  
 Seção Técnica de Crítica e Tombamento

RES. 24/CONPRESP/2018

Imóveis protegidos na Área Envolvente Regulamentada da Igreja de São Gonçalo

MAPA/ FOLHA  
 ESCALA escala gráfica  
 DATA Julho/2017

01/01